

**GÉ**  
**INGENIERIE**  
**GEOMETRES EXPERTS**

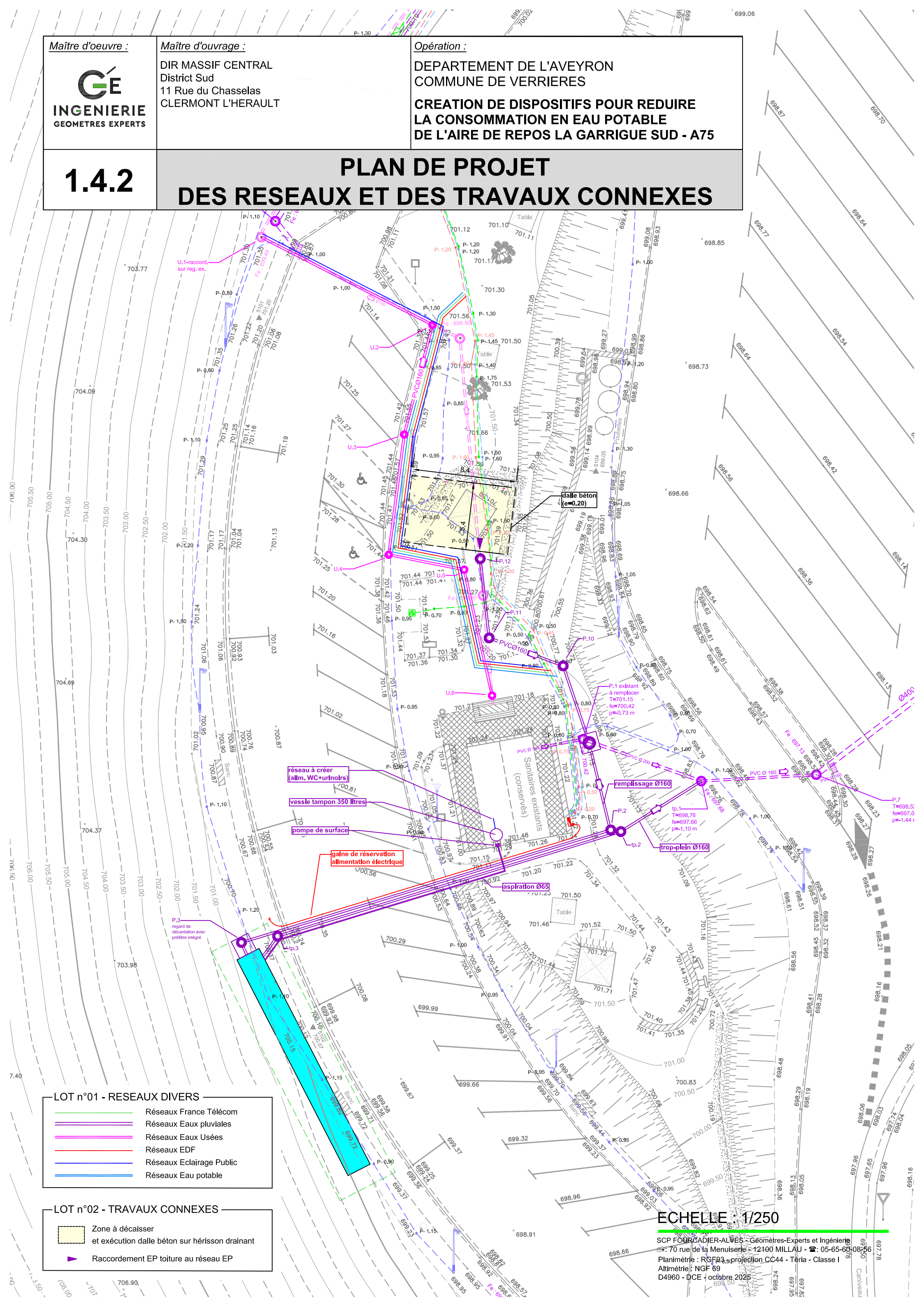
DIR MASSIF CENTRAL  
District Sud  
11 Rue du Chasselas  
CLERMONT L'HERAULT

DEPARTEMENT DE L'AVEYRON  
COMMUNE DE VERRIERES


# CREATION DE DISPOSITIFS POUR REDUIRE LA CONSOMMATION EN EAU POTABLE DE L'AIRE DE REPOS LA GARRIGUE SUD - A75


## 1.4.2

# PLAN DE PROJET DES RESEAUX ET DES TRAVAUX CONNEXES



- Réseaux France Télécom
- ===== Réseaux Eaux pluviales
- ===== Réseaux Eaux Usées
- Réseaux EDF
- Réseaux Eclairage Public
- ===== Réseaux Eau potable

 Zone à décaisser  
et exécution dalle béton sur hérisson drainant

 Raccordement EP toiture au réseau EP

ECHELLE : 1/250

SCP FOURCADEY-ALVES - Géomètres-Experts et Ingénierie  
 70 rue de la Menuiserie - 12100 MILLAU - ☎ : 05-65-60-08-56  
 Planimétrie : RGP 93, projection CC44 - Teria - Classe I  
 Altimétrie : NGF 69  
 D4960 - DCE - octobre 2025